



MACROPROCESO DE APOYO
PROCESO GESTIÓN APOYO ACADÉMICO
DESCRIPCIÓN, AUTORIZACIÓN Y LICENCIA DEL
REPOSITORIO INSTITUCIONAL

CÓDIGO: AAAR113
VERSIÓN: 5
VIGENCIA: 2021-04-19
PÁGINA: 1 de 1

16

FECH 20/06/2021

Señores
UNIVERSIDAD DE CUNDINAMARCA
BIBLIOTECA
Ciudad

UNIDAD REGIONAL	Girardot- Cundinamarca
TIPO DE DOCUMENTO	Trabajo de Grado
FACULTAD	Ciencias Administrativas y Contables
NIVEL ACADÉMICO DE FORMACIÓN O PROCESO	Pregrado
PROGRAMA ACADÉMICO	Tecnología en Gestión Turística y Hotelera

El Autor(Es):

APELLIDOS COMPLETOS	NOMBRES COMPLETOS	No. DOCUMENTO DE IDENTIFICACIÓN
Sánchez Arciniegas	María Camila	1.070.627.597

Director(Es) y/o Asesor(Es) del documento:

APELLIDOS COMPLETOS	NOMBRES COMPLETOS
Ricaurte Otavo	Ángela María

TÍTULO DEL DOCUMENTO

PROPUESTA DE UNA RUTA ECOTURÍSTICA CASCADA LA RUIDOSA EN EL MUNICIPIO DE VIOTÁ CUNDINAMARCA

SUBTÍTULO

(Aplica solo para Tesis, Artículos Científicos, Disertaciones, Objetos Virtuales de Aprendizaje)

TRABAJO PARA OPTAR AL TÍTULO DE:
Aplica para Tesis/Trabajo de Grado/Pasantía

AÑO DE EDICION DEL DOCUMENTO	NÚMERO DE PÁGINAS
2021	44

DESCRPTORES O PALABRAS CLAVES EN ESPAÑOL E INGLÉS (Usar 6 descriptores o palabras claves)	
ESPAÑOL	INGLÉS
1. Perjuicio	Damage
2. Ruta	Route
3. Cascada	Waterfall
4. Marco	Frame
5. Metodología	Methodology
6. Distorción	Distortion

RESUMEN DEL CONTENIDO EN ESPAÑOL E INGLÉS (Máximo 250 palabras – 1530 caracteres, aplica para resumen en español):
<p>Propuesta de una ruta ecoturística a la cascada la Ruidosa en la vereda La Golconda del Municipio de Viotá, específicamente diseñada desde Girardot- Cundinamarca, siendo este recurso natural la principal oferta de la ruta y permitiendo al visitante de igual forma completar su experiencia en el municipio, con una variedad de oferta gastronómica, agroturística (experiencia cafetera), aprovechando el potencial turístico del municipio y su cercanía al municipio de Girardot (45.6 Km). Se entregará un mapa digital con coordenadas de ubicación y señalética, que le permita a cualquier visitante un fácil ingreso. Cascadas La Ruidosa ofrece variedad de actividades para realizar, este paraíso brinda baño en la cascada de agua natural, deslizamiento sobre las rocas hasta el fondo de la cascada, realizar picnic familia, realizar caminata ecológica, probar diversas especialidades de la región, apreciar los animales, plantas y lo mejor de todo que es el poder disfrutar lo maravilloso de la naturaleza.</p> <p><u>Proposal of an ecotourism route to La Ruidosa waterfall in the village of La Golconda in the municipality of Viotá, specifically designed from Girardot- Cundinamarca, being this natural resource the main offer of the route and allowing the visitor in the same way to complete their experience in the municipality, with a variety of gastronomic, agro-tourist (coffee experience), taking advantage of the tourist potential of the municipality and its proximity to the municipality of Girardot (45.6 Km). A digital map with location coordinates and signage will be provided, allowing any visitor easy access. Waterfalls The Noisy offers variety of activities to perform, this paradise provides bathing in the waterfall of natural water, sliding on the rocks to the bottom of the waterfall, perform.</u></p>

• Analisis ambiental. (01 de Abril de 2017). Obtenido de http://www-wds.worldbank.org/external/default/WDSContentServer/WDSP/IB/2007/08/02/000011823_20070802121358/Original/E16261An1Iis0

FUENTES (Todas las fuentes de su trabajo, en orden alfabético)

AUTORIZACIÓN DE PUBLICACIÓN		
<p>Por medio del presente escrito autorizo (Autorizamos) a la Universidad de Cundinamarca para que, en desarrollo de la presente licencia de uso parcial, pueda ejercer sobre mí (nuestra) obra las atribuciones que se indican a continuación, teniendo en cuenta que, en cualquier caso, la finalidad perseguida será facilitar, difundir y promover el aprendizaje, la enseñanza y la investigación.</p> <p>En consecuencia, las atribuciones de usos temporales y parciales que por virtud de la presente licencia se autoriza a la Universidad de Cundinamarca, a los usuarios de la Biblioteca de la Universidad; así como a los usuarios de las redes, bases de datos y demás sitios web con los que la Universidad tenga perfeccionado una alianza, son: Marque con una "X":</p>		
AUTORIZO (AUTORIZAMOS)	SI	NO
1. La reproducción por cualquier formato conocido o por conocer.	X	
2. La comunicación pública, masiva por cualquier procedimiento, medio físico, electrónico y digital	X	

3. La inclusión en bases de datos y en sitios web sean éstos onerosos o gratuitos, existiendo con ellos previa alianza perfeccionada con la Universidad de Cundinamarca para efectos de satisfacer los fines previstos. En este evento, tales sitios y sus usuarios tendrán las mismas facultades que las aquí concedidas con las mismas limitaciones y condiciones.	X	
4. La inclusión en el Repositorio Institucional con motivos de publicación, en pro de su consulta, vicivilización académica y de investigación.	X	

De acuerdo con la naturaleza del uso concedido, la presente licencia parcial se otorga a título gratuito por el máximo tiempo legal colombiano, con el propósito de que en dicho lapso mi (nuestra) obra sea explotada en las condiciones aquí estipuladas y para los fines indicados, respetando siempre la titularidad de los derechos patrimoniales y morales correspondientes, de acuerdo con los usos honrados, de manera proporcional y justificada a la finalidad perseguida, sin ánimo de lucro ni de comercialización.

Para el caso de las Tesis, Trabajo de Grado o Pasantía, de manera complementaria, garantizo(garantizamos) en mi(nuestra) calidad de estudiante(s) y por ende autor(es) exclusivo(s), que la Tesis, Trabajo de Grado o Pasantía en cuestión, es producto de mi(nuestra) plena autoría, de mi(nuestro) esfuerzo personal intelectual, como consecuencia de mi(nuestra) creación original particular y, por tanto, soy(somos) el(los) único(s) titular(es) de la misma. Además, aseguro (aseguramos) que no contiene citas, ni transcripciones de otras obras protegidas, por fuera de los límites autorizados por la ley, según los usos honrados, y en proporción a los fines previstos; ni tampoco contempla declaraciones difamatorias contra terceros; respetando el derecho a la imagen, intimidad, buen nombre y demás derechos constitucionales. Adicionalmente, manifiesto (manifestamos) que no se incluyeron expresiones contrarias al orden público ni a las buenas costumbres. En consecuencia, la responsabilidad directa en la elaboración, presentación, investigación y, en general, contenidos de la Tesis o Trabajo de Grado es de mí (nuestra) competencia exclusiva, eximiendo de toda responsabilidad a la Universidad de Cundinamarca por tales aspectos.

Sin perjuicio de los usos y atribuciones otorgadas en virtud de este documento, continuaré (continuaremos) conservando los correspondientes derechos patrimoniales sin modificación o restricción alguna, puesto que, de acuerdo con la legislación colombiana aplicable, el presente es un acuerdo jurídico que en ningún caso conlleva la enajenación de los derechos patrimoniales derivados del régimen del Derecho de Autor.

De conformidad con lo establecido en el artículo 30 de la Ley 23 de 1982 y el artículo 11 de la Decisión Andina 351 de 1993, "Los derechos morales sobre el trabajo son propiedad de los autores", los cuales son irrenunciables, imprescriptibles, inembargables e inalienables. En consecuencia, la Universidad de Cundinamarca está en la obligación de RESPETARLOS Y HACERLOS RESPETAR, para lo cual tomará las medidas correspondientes para garantizar su observancia.

NOTA: (Para Tesis, Trabajo de Grado o Pasantía):

Información Confidencial:

Esta Tesis, Trabajo de Grado o Pasantía, contiene información privilegiada, estratégica, secreta, confidencial y demás similar, o hace parte de la investigación que se adelanta y cuyos resultados finales no se han publicado. SI X NO _____.

En caso afirmativo expresamente indicaré (indicaremos), en carta adjunta tal situación con el fin de que se mantenga la restricción de acceso.

LICENCIA DE PUBLICACIÓN

Como titular(es) del derecho de autor, confiero(erimos) a la Universidad de Cundinamarca una licencia no exclusiva, limitada y gratuita sobre la obra que se integrará en el Repositorio Institucional, que se ajusta a las siguientes características:

a) Estará vigente a partir de la fecha de inclusión en el repositorio, por un plazo de 5 años, que serán prorrogables indefinidamente por el tiempo que dure el derecho patrimonial del autor. El autor podrá dar por terminada la licencia solicitándolo a la Universidad por escrito. (Para el caso de los Recursos Educativos Digitales, la Licencia de Publicación será permanente).

b) Autoriza a la Universidad de Cundinamarca a publicar la obra en formato y/o soporte digital, conociendo que, dado que se publica en Internet, por este hecho circula con un alcance mundial.

c) Los titulares aceptan que la autorización se hace a título gratuito, por lo tanto, renuncian a recibir beneficio alguno por la publicación, distribución, comunicación pública y cualquier otro uso que se haga en los términos de la presente licencia y de la licencia de uso con que se publica. d)

El(Los) Autor(es), garantizo(amos) que el documento en cuestión, es producto de mi(nuestra) plena autoría, de mi(nuestro) esfuerzo personal intelectual, como consecuencia de mi (nuestra) creación original particular y, por tanto, soy(somos) el(los) único(s) titular(es) de la misma. Además, aseguro(aseguramos) que no contiene citas, ni transcripciones de otras obras protegidas, por fuera de los límites autorizados por la ley, según los usos honrados, y en proporción a los fines previstos; ni tampoco contempla declaraciones difamatorias contra terceros; respetando el derecho a la imagen, intimidad, buen nombre y demás derechos constitucionales. Adicionalmente, manifiesto (manifestamos) que no se incluyeron expresiones contrarias al orden público ni a las buenas costumbres. En consecuencia, la responsabilidad directa en la elaboración, presentación, investigación y, en general, contenidos es de mí (nuestro) competencia exclusiva, eximiendo de toda responsabilidad a la Universidad de Cundinamarca por tales aspectos.

- e) En todo caso la Universidad de Cundinamarca se compromete a indicar siempre la autoría incluyendo el nombre del autor y la fecha de publicación.
- f) Los titulares autorizan a la Universidad para incluir la obra en los índices y buscadores que estimen necesarios para promover su difusión.
- g) Los titulares aceptan que la Universidad de Cundinamarca pueda convertir el documento a cualquier medio o formato para propósitos de preservación digital.
- h) Los titulares autorizan que la obra sea puesta a disposición del público en los términos autorizados en los literales anteriores bajo los límites definidos por la universidad en el "Manual del Repositorio Institucional AAAM003"
- i) Para el caso de los Recursos Educativos Digitales producidos por la Oficina de Educación Virtual, sus contenidos de publicación se rigen bajo la Licencia Creative Commons: Atribución- No comercial- Compartir Igual.



- j) Para el caso de los Artículos Científicos y Revistas, sus contenidos se rigen bajo la Licencia Creative Commons Atribución- No comercial- Sin derivar.



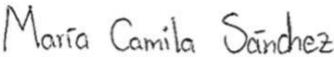
Nota:

Si el documento se basa en un trabajo que ha sido patrocinado o apoyado por una entidad, con excepción de Universidad de Cundinamarca, los autores garantizan que se ha cumplido con los derechos y obligaciones requeridos por el respectivo contrato o acuerdo

La obra que se integrará en el Repositorio Institucional, está en el(los) siguiente(s) archivo(s).

Nombre completo del Archivo Incluida su Extensión (Ej. Nombre completo del trabajo.pdf)	Tipo de documento (ej. Texto, imagen, video, etc.)
1. PROPUESTA DE UNA RUTA ECOTURÍSTICA CASCADA LA RUIDOSA EN EL MUNICIPIO DE VIOTÁ CUNDINAMARCA	Textos, imágenes, gráficas, tablas.

En constancia de lo anterior, Firmo (amos) el presente documento:

APELLIDOS Y NOMBRES COMPLETOS	FIRMA (autógrafa)
Sánchez Arciniegas María Camila	

**PROPUESTA DE UNA RUTA ECOTURÍSTICA CASCADA LA RUIDOSA EN EL
MUNICIPIO DE VIOTÁ CUNDINAMARCA**

**MARÍA CAMILA SÁNCHEZ ARCINIEGAS
COD: 392218226**

**UNIVERSIDAD DE CUNDINAMARCA
FACULTAD DE CIENCIAS ADMINISTRATIVAS, ECONÓMICAS Y CONTABLES
PROGRAMA DE TECNOLOGÍA EN GESTIÓN TURÍSTICA Y HOTELERA
GIRARDOT
2021**

**PROPUESTA DE UNA RUTA ECOTURÍSTICA CASCADA LA RUIDOSA EN EL
MUNICIPIO DE VIOTÁ CUNDINAMARCA**

**MARÍA CAMILA SÁNCHEZ ARCINIEGAS
COD: 392218226**

**ASESOR:
ÁNGELA MARÍA RICAURTE OTAVO**

**UNIVERSIDAD DE CUNDINAMARCA
FACULTAD DE CIENCIAS ADMINISTRATIVAS, ECONÓMICAS Y CONTABLES
PROGRAMA DE TECNOLOGÍA EN GESTIÓN TURÍSTICA Y HOTELERA
GIRARDOT
2021**

CONTENIDO

Contenido

1. ÁREA, LÍNEA, PROGRAMA Y TEMA DE INVESTIGACIÓN	10
1.1 ÁREA DE INVESTIGACIÓN	10
1.2 PROGRAMA ACADÉMICO	10
1.3 LÍNEA DE INVESTIGACIÓN.....	10
2. PROBLEMA DE INVESTIGACIÓN.....	11
2.1 PLANTEAMIENTO DEL PROBLEMA	11
3. OBJETIVOS	15
3.1 OBJETIVO GENERAL.....	15
3.2 OBJETIVOS ESPECÍFICOS	15
4. JUSTIFICACIÓN.....	16
5. MARCO REFERENCIAL	17
5.1 MARCO TEÓRICO.....	17
5.2 MARCO LEGAL	18
5.3 MARCO CONCEPTUAL.....	21
5.4 MARCO GEOGRÁFICO	23
6. DISEÑO METODOLÓGICO.....	25
6.1 TIPO DE INVESTIGACIÓN	25
6.2 TÉCNICAS DE INVESTIGACIÓN.....	25
6.3 REVISIÓN DOCUMENTAL	26
7. ENCUESTA	27
8. CRONOGRAMA.....	33
9. CONCLUSIÓN.....	33
10. RECOMENDACIONES.....	35
11. Bibliografía	36
ANEXO	37
EVIDENCIAS FOTOGRÁFICAS.....	<i>¡Error! Marcador no definido.</i>

Índice de Ilustraciones

Ilustración 2-1CASCADA LA RUIDOSA.....	13
Ilustración 2-2 CASCADA LA RUIDOSA.....	14
Ilustración 2-3UBICACIÓN CASCADAS LA RUIDOSA.....	23
Ilustración 2-4 UBICACIÓN MUNICIPIO DE VIOTÁ.....	24

Índice de gráficos

Gráfico 1 Género - Gráfico 2 Edad	27
Gráfico 3 La ha visto antes- Gráfico 4 En qué lugar reside actualmente.....	28
Gráfico 5 Conoce el municipio de Viotá - Gráfico 6 Que tipo de ambiente disfruta	29
Gráfico 7 Alguna vez ha visitado una cascada - Gráfico 8 Desearía conocer la ruta a la Ruidosa.....	30
Gráfico 9 Adrenalina en sus viajes - Gráfico 10 Temperatura del agua.....	31

INTRODUCCIÓN

La presente investigación consiste en realizar la propuesta de una ruta ecoturística a la cascada la Ruidosa en la vereda La Golconda del Municipio de Viotá, específicamente diseñada desde Girardot- Cundinamarca, siendo este recurso natural la principal oferta de la ruta y permitiendo al visitante de igual forma completar su experiencia en el municipio, con una variedad de oferta gastronómica, agroturística (experiencia cafetera), aprovechando el potencial turístico del municipio y su cercanía al municipio de Girardot (45.6 Km).

Como gestores turísticos ha llamado la atención de este lugar tan maravilloso, cercanos y únicos como esta cascada, no sean conocidos por habitantes de la región (Girardot y municipios cercanos) convirtiéndose de alguna manera en pequeños tesoros escondidos e inéditos, de aquí ha nacido la idea de la realización de la presente propuesta, esta investigación permitirá que los habitantes de Girardot y municipios cercanos, puedan disfrutar de un lugar majestuoso, pero que su acceso no es tan fácil si no se ingresa con un guía local; como producto final de este proyecto.

Se entregará un mapa digital con coordenadas de ubicación y señalética, que le permita a cualquier visitante un fácil ingreso, además de un listado de otras actividades complementarias que le permitirán tener una experiencia turística única en Viotá, que incluya realizar un turismo rural entorno a la gran historia cafetera del municipio, experiencia con arte rupestre y gastronómica, entre otras.

De esta manera, se realizó una encuesta para validar si a la comunidad Girardoteña le interesa conocer este lugar, para esto se aplicó una encuesta virtual dirigida a estudiantes de la seccional Girardot de la Universidad de Cundinamarca, con el fin de identificar su deseo o intención de visitar el lugar.

Se realizó la primera visita al lugar, con fines de investigación en donde se tuvo lugar a una entrevista con la Sra. Alejandra Merlo, Secretaria de Turismo del municipio, lugar objeto de estudio de esta investigación, en donde se evidenció que la cascada se encuentra ubicada entre los límites del municipio de Viotá y Anapoima y para efectos de la presente investigación, se decidió que la ruta de ingreso se realizará por el municipio de Viotá.

Este recurso natural a su vez complementado a la ruta con diferentes opciones gastronómicas para todo el público. La Sra. Alejandra, mostró bastante interés en la investigación y realizó unos aportes importantes para la misma; posteriormente se realizaron entrevistas semiestructuradas a personas adultas mayores que se encontraban en el parque principal, allí se pudo concluir que sus habitantes si conocen el lugar y se han apropiado del mismo, cabe destacar su preocupación por visitar el lugar en temporadas de invierno, también ha llamado la atención, la apropiación y amor que tienen por el mismo. Se solicitó información sobre los atractivos turísticos, actividades y recursos del municipio con el fin de complementar la ruta.

Posteriormente se realizó una visita en donde se desarrolló un registro fotográfico y toma de coordenadas para incluir dentro del mapa. Se diseñó un mapa digital con información importante y complementario como: haciendas cafeteras, otros recursos naturales donde se puede realizar turismo de agua, la Golconda, piscina municipal. Se diseñó un brouchure digital con información importante como: Nombre de la ruta, características, ubicación geográfica, recomendaciones y fotografías.

De esta manera, se realizó una encuesta para validar si a la comunidad Girardoteña le interesa conocer este lugar, para esto se aplicó una encuesta virtual dirigida a estudiantes de la seccional Girardot de la Universidad de Cundinamarca, esto con el fin de identificar su deseo o intención de visitar el lugar, después de ver una imagen de ella, esta herramienta de recolección de información, arrojó los siguientes resultados: Se realizó una encuesta digital, a los estudiantes de la Universidad de Cundinamarca en el cual obtuvimos los siguientes resultados. Con un nivel de

confianza de un 95%, un margen de error de 5, con unca cantidad de 100 estudiantes para un tamaño de muestra de un 81.

TÍTULO

“PROPUESTA DE UNA RUTA ECOTURÍSTICA CASCADA LA RUIDOSA EN EL MUNICIPIO DE VIOTÁ CUNDINAMARCA”

1. ÁREA, LÍNEA, PROGRAMA Y TEMA DE INVESTIGACIÓN

1.1 ÁREA DE INVESTIGACIÓN

Este campo de investigación ha sido aprobado por el Consejo de Asuntos Académicos (Decreto No. 009 del 17 de agosto de 2016). Este campo de investigación guiará todo el proceso, la Facultad de Administración, Economía y Contabilidad.

El proceso se deriva de las siguientes áreas institucionales: Pensamiento y organización. El firme propósito de todas estas actividades es apoyar el desarrollo económico, político, cultural y social de Cundinamarca y Colombia en su conjunto de acuerdo con los requerimientos de los programas educativos institucionales, colegios y programas educativos planificados. Turismo y Sociedad

1.2 PROGRAMA ACADÉMICO

La realización de trabajo denominado **PROPUESTA DE UNA RUTA TURÍSTICA CASCADA LA RUIDOSA EN EL MUNICIPIO DE VIOTÁ CUNDINAMARCA** se encuentra adscrito al programa de Tecnología en Gestión Turística y Hotelera de la Universidad de Cundinamarca, seccional Girardot.

1.3 LÍNEA DE INVESTIGACIÓN

Al igual que en esta área, se han establecido líneas de investigación, la Universidad de Cundinamarca en Tecnología de Gestión Turística y Hotelera ha aceptado la línea denominada: consultar la tabla guía del proyecto de identidad Cultural y Sociedad.

2. PROBLEMA DE INVESTIGACIÓN

2.1 PLANTEAMIENTO DEL PROBLEMA

- PREGUNTA PROBLÉMICA

¿ES VIABLE LA PROPUESTA DE UNA RUTA ECOTURÍSTICA A CASCADA LA RUIDOSA EN EL MUNICIPIO DE VIOTÁ CUNDINAMARCA?

La comunidad Girardoteña y de la región, desde antes de la pandemia, no contaban con lugares cercanos que les permitiera un tiempo de esparcimiento y descanso, ahora con el COVID 19, la necesidad de conocer lugares como cascada la ruidosa, ha sido más necesaria, teniendo en cuenta que son lugares cercanos, al aire libre y con poca incidencia de Covid, comparado a ciudades grandes.

En la cascada en donde a tan solo unos kilómetros se puede deleitar de variedad gastronómica, ofreciendo también el servicio de alojamiento en haciendas cafeteras en caso de que el visitante desee prenotar dentro del municipio.

De la iniciativa a darle comienzo una ruta ecológica y llena de adrenalina para todos los turistas que deseen conocer este maravilloso tesoro escondido como lo es Cascada La Ruidosa en el municipio de Viotá Cundinamarca, provincia del Tequendama. Sobre la base del uso racional de los recursos naturales y humanos, el desarrollo sostenible se propone como una opción para buscar el progreso. Es decir, todos tienen ingresos económicos suficientes y es camino justo para todos.

En la Conferencia Mundial sobre Turismo Sostenible celebrada en Lanzarote, España, en abril de 1995, la industria del turismo se unió a estos esfuerzos para formular las medidas necesarias para que todas las partes involucradas en las actividades turísticas sean sensibles al declive del turismo. La importancia de compatibilizarlo con las actividades turísticas bajo la premisa de respetar y proteger

el entorno natural y cultural se destaca en la "Carta de Turismo Sostenible". La interacción y la comprensión de la naturaleza les permite adquirir más conocimientos, querer y comprender sus comportamientos y actitudes.

En esta zona de Cundinamarca se descubrió una increíble cascada llamada Ruidosa. Este paraíso mágico se ha convertido en un atractivo turístico desde hace algún tiempo, cientos de personas viajan y disfrutan de momentos inolvidables, este hermoso lugar es el destino sagrado de Panches, donde se crearon los jeroglíficos de todo el calendario indígena.

Cascadas La Ruidosa ofrece variedad de actividades para realizar, este paraíso brinda baño en la cascada de agua natural, deslizamiento sobre las rocas hasta el fondo de la cascada, realizar picnic en familia, realizar caminata ecológica, probar diversas especialidades de la región, apreciar los animales, plantas y lo mejor de todo, disfrutar lo maravilloso de la naturaleza.

La plena participación de las comunidades locales en la industria del turismo no solo las beneficia a ellas y al medio ambiente, sino que también mejora la calidad de la experiencia turística; A través de la capacitación del personal local, los principios del desarrollo del turismo sostenible se incorporan a todos los niveles de prácticas, que tienden a mejorar la calidad de los productos turísticos.

Difundir las ventajas y oportunidades que las actividades turísticas brindan a la economía y al medio ambiente, pues un buen manejo de este puede obtener ingresos considerables, los cuales serán de gran ayuda para mantener y mejorar la prosperidad del país. Aplicarlo a la industria turística para proteger recursos naturales. Es importante tener en cuenta que este tesoro escondido debe ser descubierto por todos, es un atractivo que vale la pena conocer y apreciar de manera amena y responsable con la naturaleza que rodea la cascada. No se puede volver a la industria turística a gran escala que destruye el ecosistema local, pone

en riesgo valiosos recursos culturales y crea disfunciones en la vida de las comunidades locales.



Ilustración 2-1CASCADA LA RUIDOSA

Fuente: <https://i.ytimg.com/vi/Bw0NAdmLFcY/maxresdefault.jpg>



Ilustración 2-2 CASCADA LA RUIDOSA

Fuente: Elaboración propia

3. OBJETIVOS

3.1 OBJETIVO GENERAL

Diseñar una ruta ecoturística, en el lugar conocido como “Cascada La Ruidosa” con el fin de facilitar a propios y turistas su ingreso y disfrute de una manera apropiada respetando el ambiente y realizando un uso adecuado de los recursos naturales.

3.2 OBJETIVOS ESPECÍFICOS

1. Diseñar una ruta desde la ciudad de Girardot-Cundinamarca hacia Vereda la Golconda- Cascada la Ruidosa en el municipio de Viotá.
2. Diseñar señaléticas en donde se identifique puntos de encuentro.
3. Investigar los antecedentes y la historia de la cascada con los residentes de las veredas.
4. Diseñar la ruta ecoturística a través de una herramienta digital que permita fácil acceso a este recurso natural y brinde atractivos complementarios (Gastronómicos, históricos, agroturísticos, entre otros).

4. JUSTIFICACIÓN

El turismo sostenible logra un equilibrio entre las necesidades, el deseo de las personas y la protección del medio ambiente a largo plazo y sus recursos, obteniendo estar en armonía con lo que necesita el entorno. El turismo sostenible fomenta el respeto por la población local, su cultura y el ambiente, se considera el impacto actual y futuro de las actividades turísticas.

El objetivo es atraer turistas, industrias, comunidades locales y el entorno natural. No puede haber turismo sostenible sin turismo responsable. Si las empresas, las administraciones y las personas no se hacen a cargo de sus acciones y viajes, la industria del turismo no puede desarrollarse de manera sostenible.

Este acto para que muchas personas conozcan y creen un voz a voz donde Cascada La Ruidosa pueda ser reconocido como un atractivo del municipio de Viotá Cundinamarca, donde saldrá a la luz el entorno maravilloso que rodea este lugar. Hoy, la tasa de crecimiento del ecoturismo ha superado el nivel promedio del turismo en general, áreas temáticas muy conocidas. De hecho, la Organización Mundial de Turismo considera que aproximadamente el 37% del volumen turístico total y pronto crecerá 15% anual.

En primer lugar, para la colocación de señales, es necesario conocer la zona geográfica donde se ubican, se colocarán carteles ecológicos para evitar distorsiones e influencias.

El lugar donde deben colocarse debe cumplir con la normativa vigente, una publicidad adecuada será oportuna para llamar la atención de los turistas y de esta manera apoyar localmente en las diversas actividades que se realizan, considerando el valor ambiental, el costo del turismo, proteger estas economías, evitar daños ambientales y reducir los costos de mantenimiento.

5. MARCO REFERENCIAL

5.1 MARCO TEÓRICO

La intención de desarrollar el presente proyecto nace de la necesidad de fomentar el turismo de la comunidad de Viotá Cundinamarca, hacia Cascada La Ruidosa como una alternativa de mejorar la identificación de esta a una fuente de muchas riquezas naturales, culturales y artísticas ancestrales, que no son aprovechadas en toda su magnitud dentro del campo turístico.

Para potenciar este crecimiento sostenido de la sub- región la comunidad se propone realizar un proyecto que busque recopilar información, analizar y estudiarla. Esta es una ruta con un solo objetivo, permite disfrutar del paisaje y recordar la ubicación. Una zona con una larga trayectoria, disfrutando de plantas y mucha naturaleza, actividades deportivas o de aventura, aparte de conectar con los diversos lugares escénicos de acuerdo con la ruta.

Esto es para descubrir necesidades que se pueden ayudar a resolver y que serían opciones de negocios que se podrían generar y las cuales se deben aprovechar. Con la presente investigación, se encontró uno de los lugares con más encanto de Viotá, un pequeño barranco brota de la cascada, utilizada por los turistas para atraer adrenalina.

Se realizó una visita a la ciudad de Viotá-Cundinamarca, donde se desarrollaron dos herramientas de recolección de información, la primera herramienta es una encuesta virtual a los estudiantes en base a fórmulas aplicables, y la segunda herramienta es una entrevista en profundidad con adultos mayores los cuales fueron resultados positivos, ya que se demostró la apropiación por la cascada, obteniendo también una recomendación en la que no se recomienda el desplazamiento hacia la cascada en temporada de lluvia ya que puede ser peligroso, también se recomienda ir en compañía de un adulto responsable. La población de Girardot - Cundinamarca se encuentra realmente interesada en poder realizar una visita al

lugar y poder vivir la experiencia de su pasadía en la cascada. El turismo se ha encontrado fuera de los caminos trillados, como lo es Cascada La Ruidosa. No importa como cambie la industria del turismo, la importancia de esta actividad tiene dos aspectos principales que son, ser reconocida por todos y disfrutar al máximo de lo increíble que nos brinda este sector natural.

Este paraíso mágico se ha convertido en un atractivo turístico desde hace algún tiempo, cientos de personas viajan y disfrutan de momentos inolvidables, este hermoso lugar es el destino sagrado de Panches, donde se crearon los jeroglíficos de todo el calendario indígena. Cascadas La Ruidosa ofrece variedad de actividades para realizar, este paraíso brinda baño en la cascada de agua natural, deslizamiento sobre las rocas hasta el fondo de la cascada, realizar picnic familia, realizar caminata ecológica, probar diversas especialidades de la región, apreciar los animales, plantas y lo mejor de todo que es el poder disfrutar lo maravilloso de la naturaleza.

Se encuentran áreas desde 1.000M2, gran cantidad de frutales en crecimiento que nos generan vida. Es por esto que facilita el contacto con la naturaleza, el disfrutar de aguas cristalinas, admirar hermosa flora, fauna y el poder gozar de un maravilloso clima.

5.2 MARCO LEGAL

- **Ley del Medio Ambiente (Ley 99 de 1993):** Por la cual se crea el Ministerio del Medio Ambiente, se reordena el Sector Público encargado de la gestión y conservación del medio ambiente y los recursos naturales renovables, se organiza el Sistema Nacional Ambiental, SINA y se dictan otras disposiciones. (Análisis ambiental, 2017)

- **Ley General del Ambiente y los Recursos Naturales (Ley No. 217):** La ley establece las normas para la conservación, protección, mejoramiento y restauración del medio ambiente y los recursos naturales que lo integran, asegurando su uso racional y sostenible, de acuerdo con lo señalado en la Constitución Política. (Ley No. 217 Ley general del medio ambiente y los recursos naturales., 2014)
- **Resolución 1407 de 2018:** que reglamentó utilización de empaques de papel, cartón, plástico, vidrio y metal, y que tiene impacto directo en el sector industrial. La nueva normatividad va dirigida a optimizar el uso de material en los envases y empaques. (Resolución 1407 de 2018, 2019)
- **Resolución 0376 de 2016:** por la cual se señalan los casos en los que no se requerirá adelantar trámite de modificación de la licencia ambiental o su equivalente, para aquellas obras o actividades consideradas cambios menores o de ajuste normal dentro del giro ordinario de los proyectos de energía, represas, trasvases y embalses. (Resolución 0376 de 2016, 2016)
- **Decreto 1076 de 2015:** El Ministerio de Ambiente y Desarrollo Sostenible es el rector de la gestión del ambiente y de los recursos naturales renovables, encargado de orientar y regular el ordenamiento ambiental del territorio y de definir las políticas y regulaciones a las que se sujetarán la recuperación, conservación, protección, ordenamiento, manejo, uso y aprovechamiento sostenible de los recursos naturales renovables y del ambiente de la Nación, a fin de asegurar el desarrollo sostenible, sin perjuicio de las funciones asignadas a otros sectores. (Ministerio de ambiente y desarrollo sostenible, 2021)

A continuación, se presenta el marco legal, en donde se contemplan la legislación y normatividad relacionada con el Turismo de Bienestar y el patrimonio cultural.

- **Constitución Política de Colombia 1991**

Artículos 7, 52, 63, 72 y 80

La constitución política de Colombia se caracteriza por desempeñar un papel importante ya que reconoce el desarrollo cultural y el derecho de las personas en hacer su vida cotidiana de ocio y recreación, a su vez permite distinguir los diversos recursos naturales que posee el país obteniendo una identidad patrimonial que garantiza el manejo y conservación de estos para potenciar la actividad turística sostenible.

- **Ley 1435 del 6 de enero de 2011**

Artículo 1

- **Ley 300 de 1996 del 30 de julio de 1996.**
- **Ley 1101 de 2006:** Por la cual se modifica la Ley 300 de 1996
- Ley General de Turismo y se dictan otras disposiciones.

Artículo 6

- **Ley 1558 de 2012:** Por la cual se modifica la Ley 300 de 1996 -Ley General de Turismo, la Ley 1101 de 2006 y se dictan otras disposiciones

Artículo 1

Plan Sectorial de Turismo 2014-2018 DNP.

- **La ley 99 de 1993**

Artículo 1

- **Ley 1259 del 2008**

Artículo 1

5.3 MARCO CONCEPTUAL

-Perjuicio: Es la consecuencia de un daño que sufre una persona. En el ámbito del derecho.

-Regulaciones: Es la acción y efecto de regular (ajustar o poner en orden algo, reglar el funcionamiento de un sistema, determinar normas). (Definición regulación, 2008-2021)

-SINA: El conjunto de orientaciones, normas, actividades, recursos, programas e instituciones que permiten la puesta en marcha de los principios generales ambientales. (SINA, 1993)

-Charco: Agua u otro líquido retenido en un hoyo o cavidad de la tierra o sobre el suelo. (Diccionario , 2001)

-Tequendama: Es el que precipitó hacia abajo.

-Emerge: Salir de dentro del agua o de otro líquido.

-Marco: Límites en que se encuadra un problema, cuestión, etapa histórica, etc. (Diccionario , 2001)

-Ruta: Camino determinado que va de un sitio a otro.

-Metodológico: Elativo, perteneciente y concerniente a la metodología como el estudio, especialización, arte o la ciencia del método. (Diccionario, 2014)

-Minoristas: Caracterizado por ser un negocio pequeño de origen familiar, se basa en la venta en menudeo o detallista. (Wikipedia, 2015)

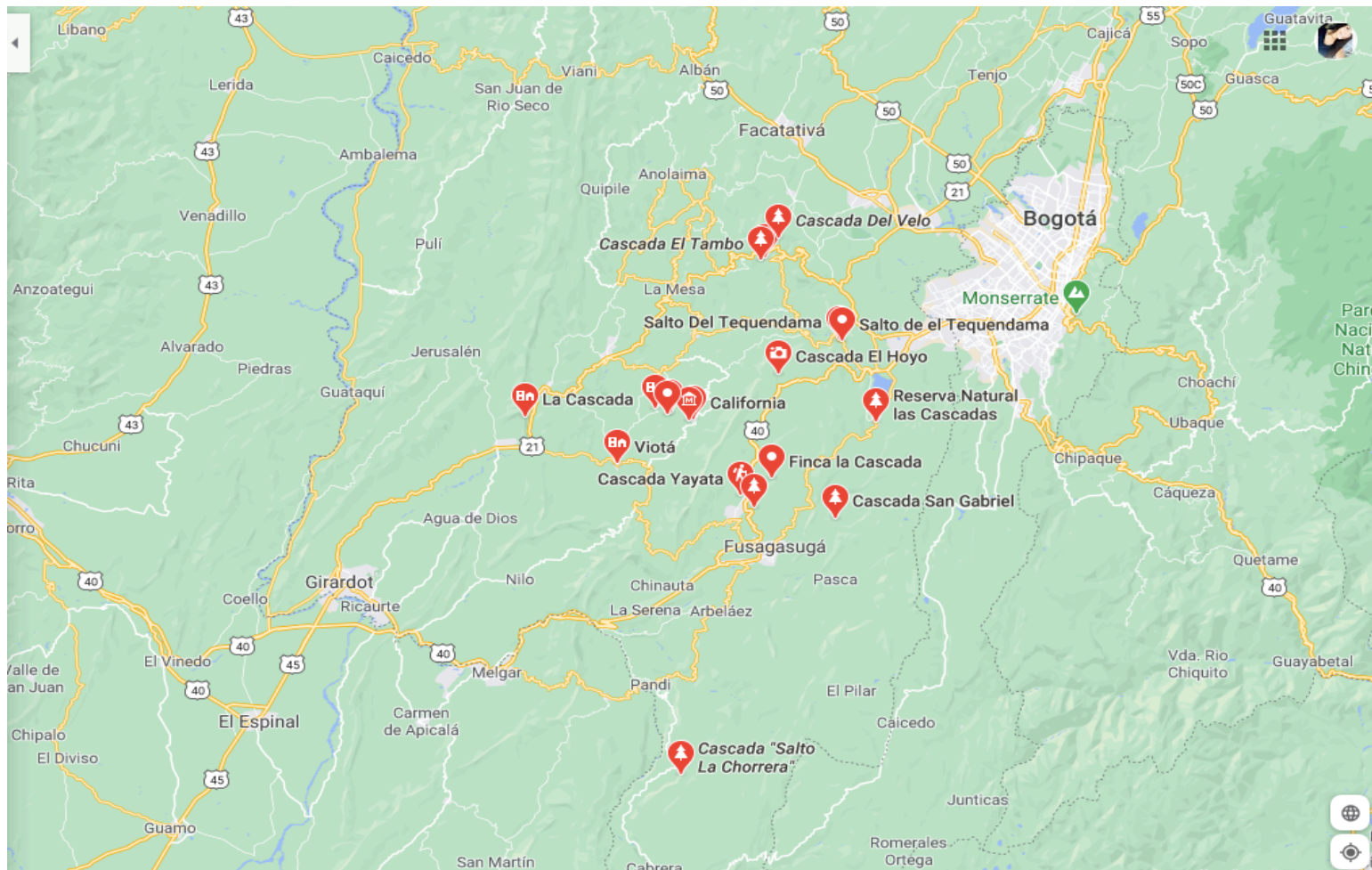
-Mayorista: Es la figura que adquiere productos a un fabricante para luego venderlos al mayor a empresas minoristas.

-Ancestrales: Es el antepasado directo por parentesco; bien el progenitor inmediato y/o recursivamente, el progenitor de cada uno de ellos.

-Distorsiones: Es una forma de error en el procesamiento de información.

5.4 MARCO GEOGRÁFICO

Viotá es un municipio colombiano del departamento de Cundinamarca, ubicado en la Provincia de Tequendama; Su clima es cálido y muy húmedo.



Fuente:

<https://www.google.com/maps/search/cascada+la+ruidosa+viot%C3%A1+cundinamarca/@4.38998,-74.7198415,10z?hl=es-419>

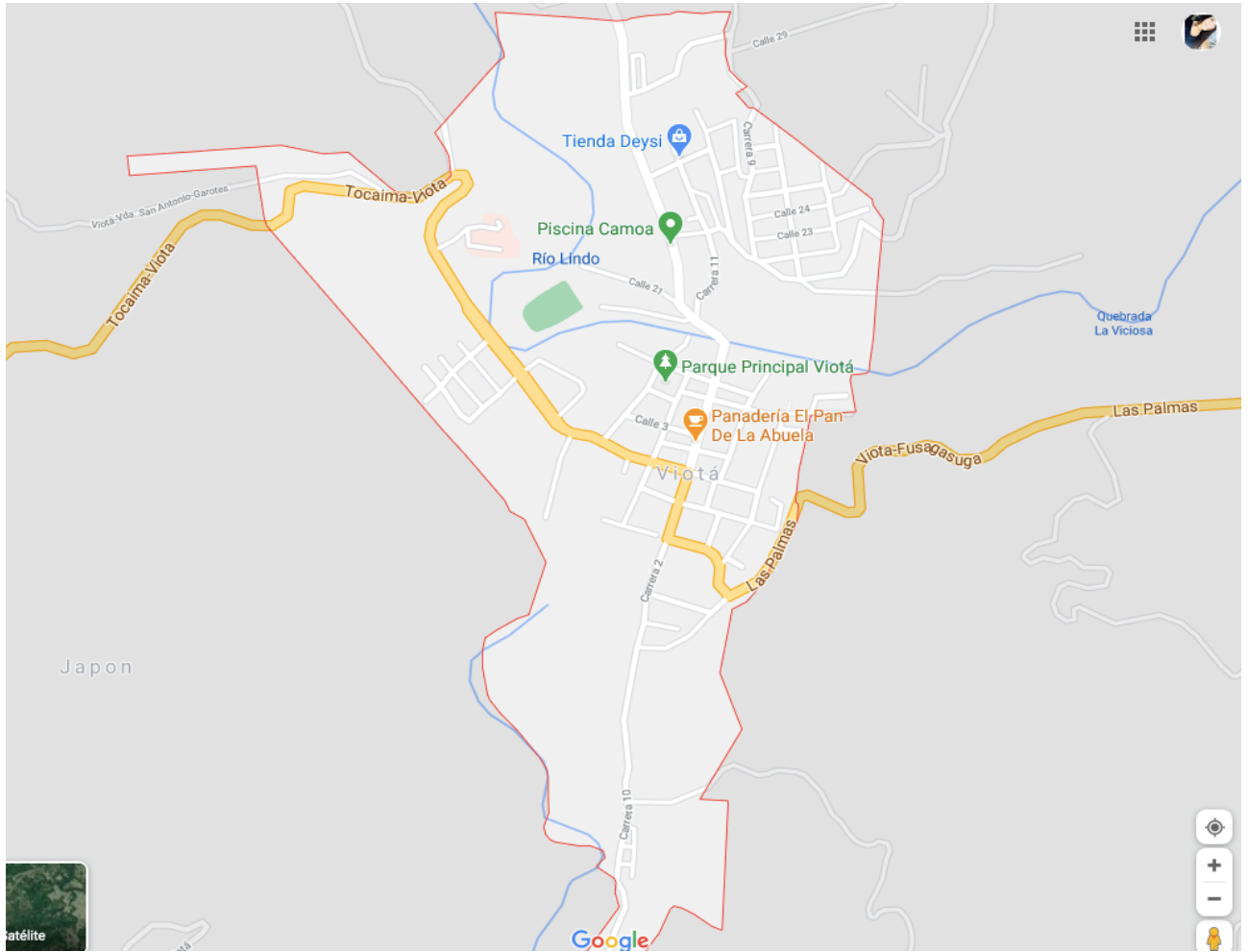


Ilustración 5-2 UBICACIÓN MUNICIPIO DE VIOTÁ

Fuente: <https://goo.gl/maps/QAaSGWshpSKJEvL7>

Elevación: 567 m

Superficie: 208 km²

Población: 12,589 (2018)

Hoteles: Precio promedio en hotel tres estrellas: COP 80.000

Tiempo: 24 °C, viento del NE a 10 km/h, humedad del 83 %

Alcalde: Wilder Gómez Osorio (2020-2023)

Gentilicio: Viotuno, -a

6. DISEÑO METODOLÓGICO

6.1 TIPO DE INVESTIGACIÓN

Esta investigación es exploratoria y descriptiva, debido a que necesita información predeterminada sobre el lugar y necesita recopilar información sobre los recursos turísticos con los que cuenta el lugar en el que se encuentra actualmente el entorno natural.

Se realizan encuestas, entrevistas y salidas de campo, que permitirán obtener información sobre la realidad del camino a la Cascada La Ruidosa y las preguntas que han surgido durante la investigación real para el análisis.

En primer lugar, se resalta la importancia que tiene la industria del turismo ya que es considerado como uno de los motores que aportan en el desarrollo económico a nivel mundial, ya sea en creación de servicios y el poder crear oportunidades laborales. En concreto, esta es una ruta que anima a los turistas a visitar lugares al aire libre. En la ruta turística, no solo se puede disfrutar de un destino fijo, sino también de una ruta de un lugar a otro.

6.2 TÉCNICAS DE INVESTIGACIÓN

Se debe considerar la fuente, es decir, dónde se encuentra la información. Turistas que puedan estar interesados en la ruta cultural que se ofrece. Hay un método tradicional (Encuestas, publicidad, campañas, etc) pero internet también es muy importante.

Esta información de destino tiene diferentes significados, los turistas continúan solicitando información cuando llegan al destino seleccionado; hay mayoristas y minoristas que pueden comercializar esta ruta, por ende se ha seleccionado la

opción de encuestas para la investigación de este proyecto donde se podrá analizar de forma rápida y concisa las preguntas que se plasmen allí, los datos personales no se incluyen dentro de la encuesta ya que el desarrollo a las preguntas es lo realmente sustancioso para lograr una excelente técnica de investigación y poder analizar las fallas y las mejoras que se puedan realizar para hacer de esta ruta turística algo increíble al público.

6.3 REVISIÓN DOCUMENTAL

Se solicitó una valiosa información a los habitantes del hermoso municipio de Viotá-Cundinamarca para que amablemente brindaran información, también se extrajo información de páginas web, archivos de biblioteca web en la Universidad de Cundinamarca, utilizada para orientar ante proyectos a los estudiantes.

“Estado del arte de los instrumentos metodológicos utilizados en las investigaciones sobre comprensión en el desplazamiento hasta Cascada La Ruidosa”.

“Un estado del arte sobre metodologías cualitativas de investigación -en educación- desde la perspectiva didáctica por medio de encuestas en torno a la estructura multiplicativa” desarrollada por la estudiante **María Camila Sánchez Arciniegas**, de Sexto Semestre.

7. ENCUESTA

Se realizó una encuesta digital, a los estudiantes de la Universidad de Cundinamarca en el cual obtuvimos los siguientes resultados. Con un nivel de confianza de un 95%, un margen de error de 5, con una cantidad de 100 estudiantes para un tamaño de muestra de un 81.

<https://forms.gle/eA2LiSve875EZpJCA>

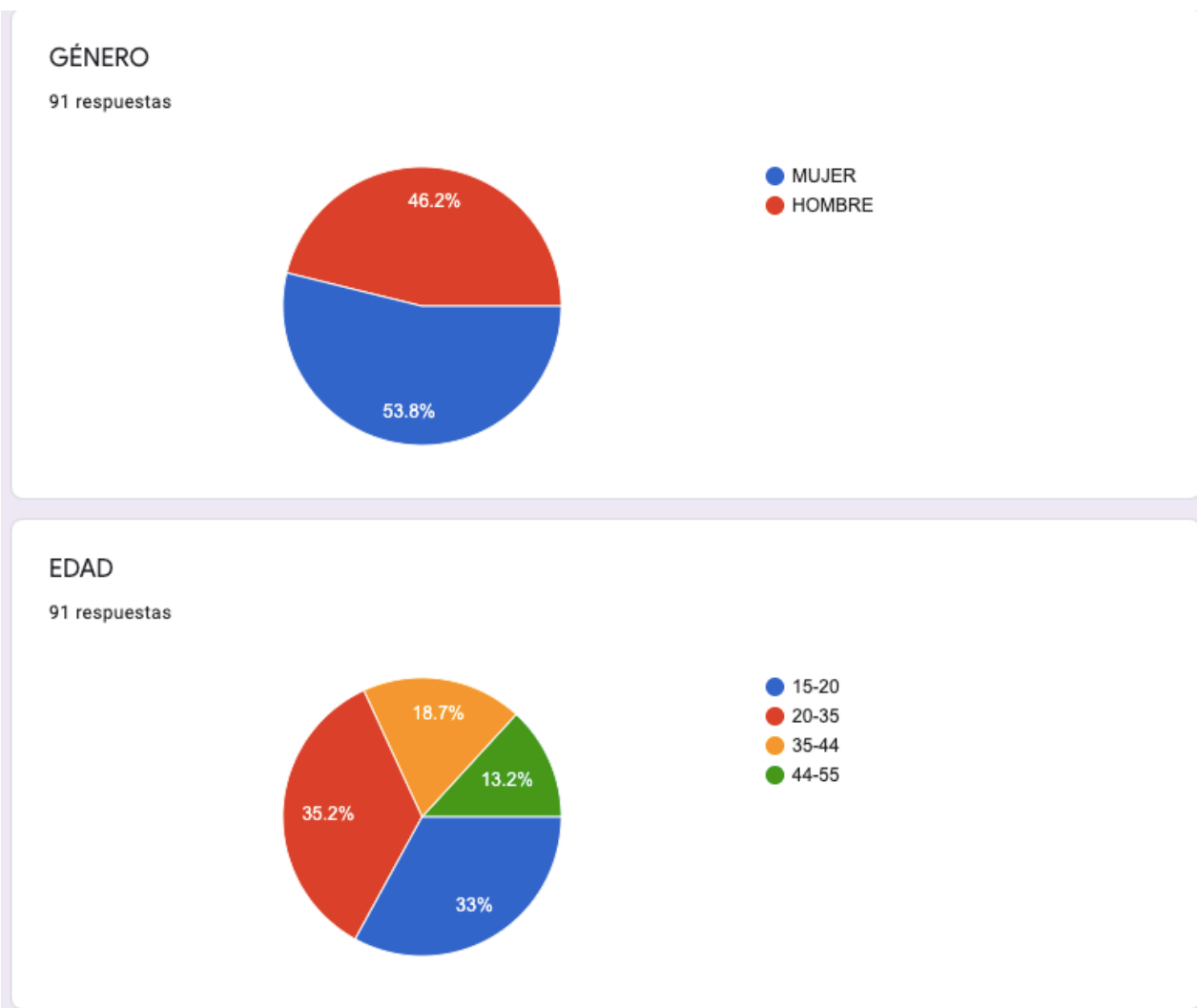
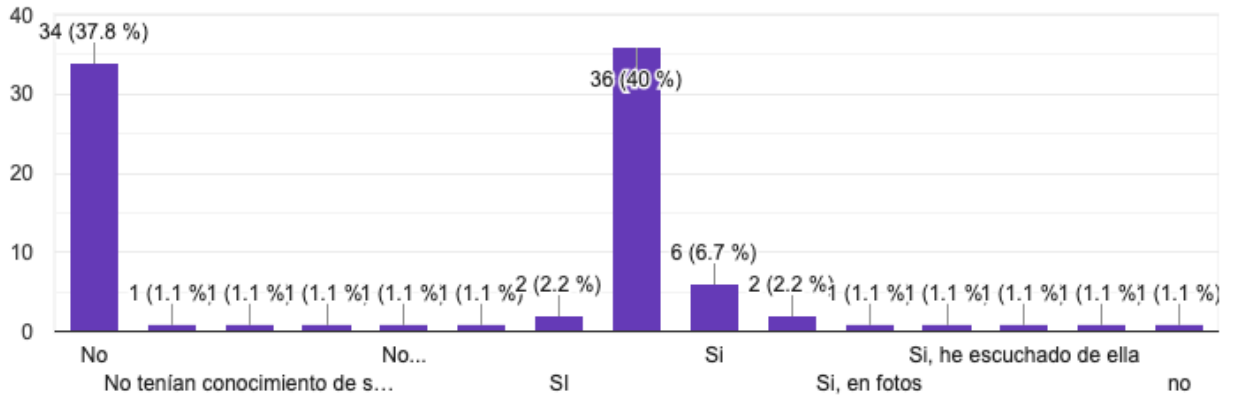


Gráfico 1 Género - Gráfico 2 Edad

Fuente: Elaboración propia

CASCADA LA RUIDOSA ¿LA HABÍAS VISTO ANTES?

90 respuestas



¿EN QUÉ LUGAR RESIDE ACTUALMENTE?

91 respuestas

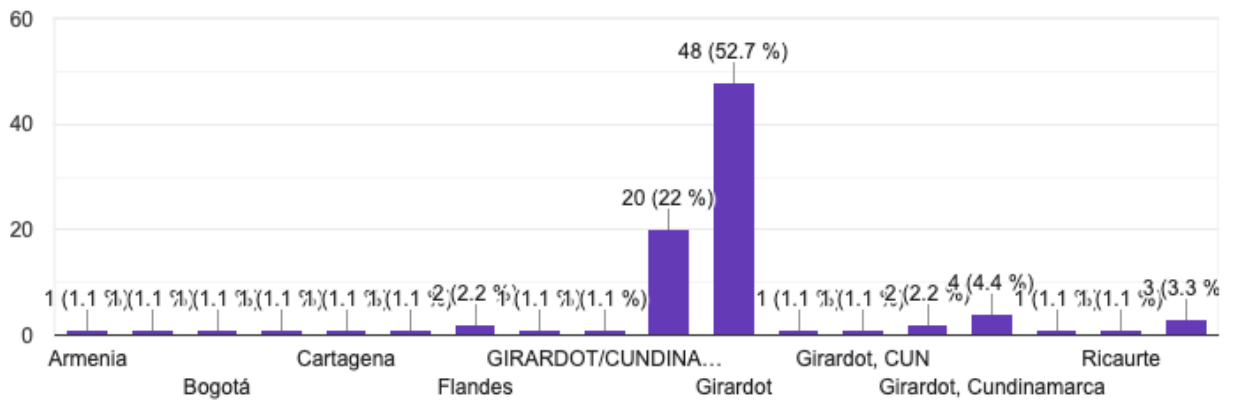
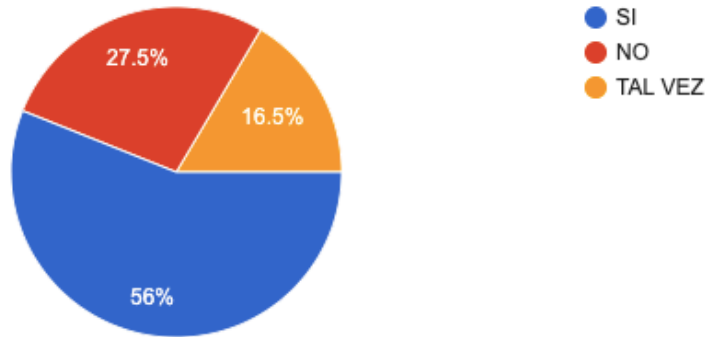


Gráfico 3 La ha visto antes- Gráfico 4 En qué lugar reside actualmente

Fuente: Elaboración propia

¿CONOCE USTED ACERCA DEL MUNICIPIO DE VIOTÁ, CUNDINAMARCA?

91 respuestas



¿QUÉ TIPO DE AMBIENTE DISFRUTA MÁS?

91 respuestas

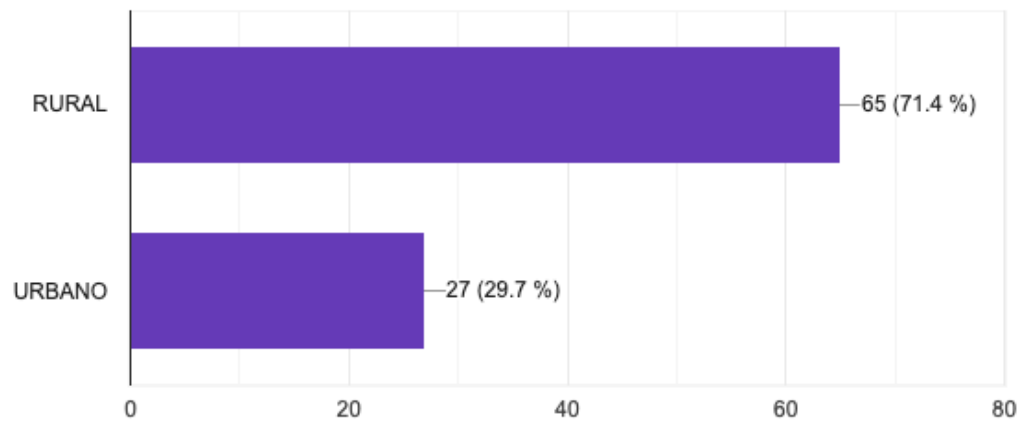
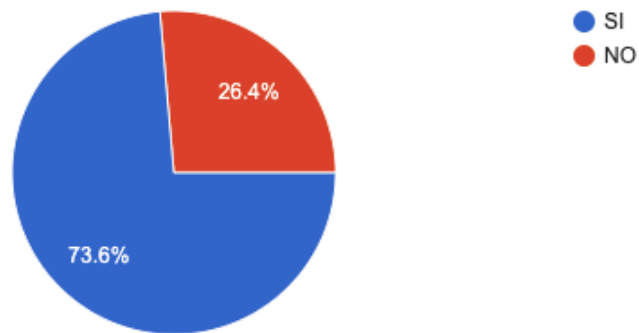


Gráfico 5 Conoce el municipio de Viotá - Gráfico 6 Que tipo de ambiente disfruta

Fuente: Elaboración propia

¿ALGUNA VEZ HA VISITADO UNA CASCADA?

91 respuestas



¿DESEARÍA CONOCER LA RUTA HACIA CASCADA LA RUIDOSA?

91 respuestas

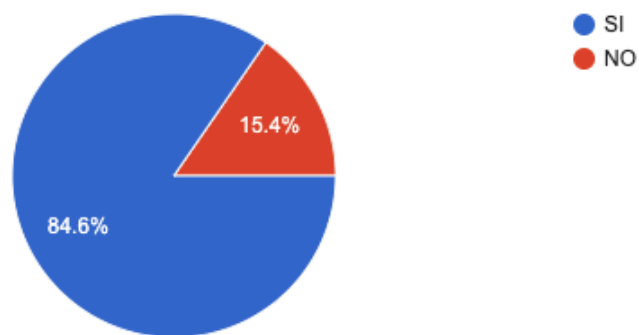
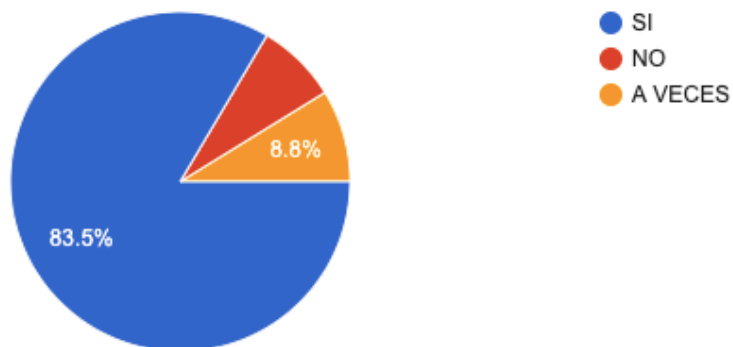


Gráfico 7 *Alguna vez ha visitado una cascada* - Gráfico 8 *Desearía conocer la ruta a la Ruidosa*

Fuente: Elaboración propia

¿DISFRUTA DE LA ADRENALINA EN SUS VIAJES?

91 respuestas



¿PREFIERE EL AGUA FRÍA O CALIENTE EN UNA CASCADA?

91 respuestas

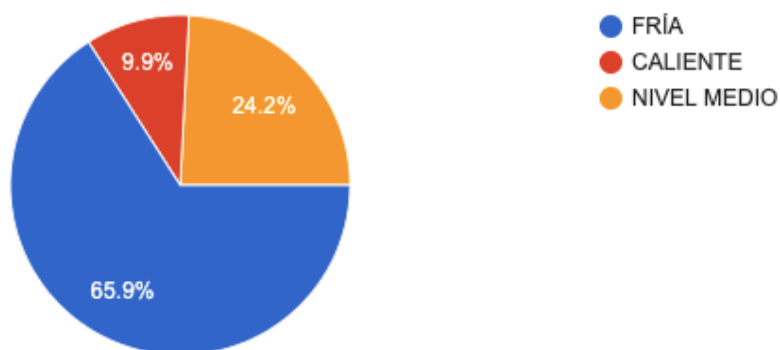
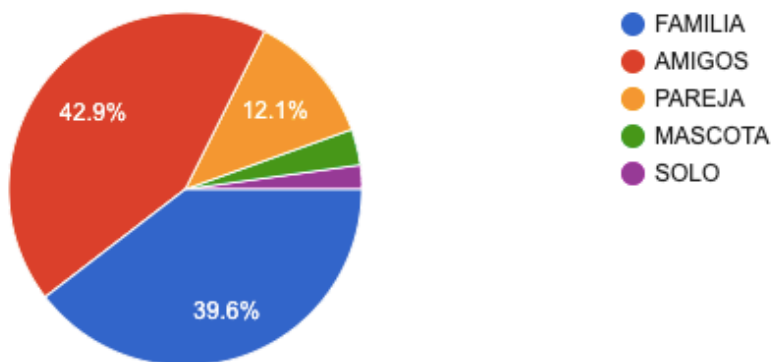


Gráfico 9 Adrenalina en sus viajes - Gráfico 10 Temperatura del agua

Fuente: Elaboración propia

¿CON QUIÉN DISFRUTARÍA REALIZAR ESTA RUTA TURÍSTICA?

91 respuestas



La cascada proporciona un resbaladero natural: ¿SE LANZARÍA?

91 respuestas

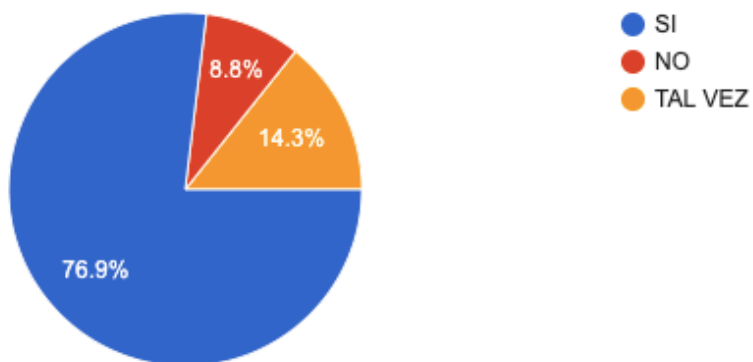


Gráfico 11 Con quien disfrutaría visitarla - Gráfico 12 Resbaladero natural

Fuente: Elaboración propia

8. CRONOGRAMA

ACTIVIDADES	FECHAS				
		AGOSTO	SEPTIEMBRE	OCTUBRE	NOVIEMBRE
		Semana	Semanas	Semanas	Semanas
Recopilación de información para la propuesta de investigación.					
Formulación del problema.		1,2,3,4.			
Corrección idea Anteproyecto.		1,2,3,4.			
Avance Anteproyecto (Introducción, planeamiento, objetivos y justificación).		1,2,3,4.			
Corrección del avance del Anteproyecto.				1,2,3,4	
Costrucción del marco referencial.				1,2,3,4	
Entrega del Anteproyecto (hasta los marcos).				1,2,3,4	
Construcción del diseño metodológico y video PITCH.				1,2,3,4	1,2
Entrega final del Anteproyecto video PITCH.					3,4,

Fuente: Elaboración propia

9. CONCLUSIÓN

- Los estudiantes de la Universidad de Cundinamarca están muy interesados en conocer lugares diferentes que ofrezcan una experiencia rural, ecológica y divertida.
- Los habitantes del municipio de Viotá- Cundinamarca si se apropian de este recurso natural. Realizan una recomendación de visitarla unicamente cuando NO sea temporada de invierno.
- El municipio de Viotá esta relativamente cerca al municipio de Girardot y los habitantes si estarían dispuestos a viajar hasta este lugar para disfrutar de un recurso natural y atractivo turistico diferente.
- Los estudiantes del programa en Gestión Turística y Hotelera están en la capacidad de responder a la problemática de su región en cuanto a temas turisticos.
- Una ruta ecoturistica hacía el municipio de Viotá es una forma de solucionar una problemática importante en el sector turistco teniendo en cuenta que estamos gestionando el esparcimiento de turistas y propios a un lugar inédito.

10.RECOMENDACIONES

A continuación, se brindan aspectos importantes para tener en cuenta, que contribuyen con el cuidado de las personas y el lugar:

- Tener precaución con las crecientes repentinas del caudal.
- Acompañar a los menores de edad y evitar el ingreso a mujeres en estado de embarazo.
- Evitar arrojar basura y recoger la que se encuentre, con el fin de aportar a la adecuada conservación de estos espacios.

11. Bibliografía

- *Análisis ambiental*. (01 de Abril de 2017). Obtenido de http://www-wds.worldbank.org/external/default/WDSPContentServer/WDSP/IB/2007/08/02/000011823_20070802121358/Original/E16261An1I1isis0Ambiental0Abril09.doc
- *Definición regulación*. (01 de Enero de 2008-2021). Obtenido de <https://definicion.de/regulacion/>
- *Diccionario* . (01 de Enero de 2001). Obtenido de <https://www.rae.es/drae2001/charco>
- *Diccionario* . (01 de Enero de 2001). Obtenido de <https://www.rae.es/drae2001/marco>
- *Diccionario*. (01 de Enero de 2014). Obtenido de <https://definiciona.com/metodologico/>
- *Ley No. 217 Ley general del medio ambiente y los recursos naturales*. (17 de Enero de 2014). Obtenido de <https://observatoriop10.cepal.org/es/instrumentos/ley-general-ambiente-recursos-naturales-ley-no-217>
- *Ministerio de ambiente y desarrollo sostenible*. (01 de Enero de 2021). Obtenido de <https://www.minambiente.gov.co/index.php/ministerio/objetivos-y-funciones>
- *Resolución 0376 de 2016*. (02 de Marzo de 2016). Obtenido de <https://www.minambiente.gov.co/images/normativa/app/resoluciones/33-res%20376%20marz%202016.pdf>
- *Resolución 1407 de 2018*. (01 de Enero de 2019). Obtenido de <https://www.maat.com.co/nueva-reglamentacion-para-la-gestion-de-residuos-de-envases-y-empaques-resolucion-1407-de-2018/>
- *SINA*. (01 de Enero de 1993). Obtenido de <http://www.invemar.org.co/redcostera1/invemar/docs/1843SINA.pdf>
- *Turismo y agua una relación necesaria*. (28 de Septiembre de 2013). Obtenido de <https://www.fundacionaquae.org/wp-content/uploads/2013/10/BLNZ483730.pdf>
- *Turismo y agua, una relación necesaria*. (28 de Septiembre de 2013). Obtenido de <https://www.fundacionaquae.org/wp-content/uploads/2013/10/BLNZ483730.pdf>
- Wikipedia. (26 de Diciembre de 2015). *Minorista*. Obtenido de <https://es.wikipedia.org/wiki/Minorista>

ANEXO

Anexo 1

Evidencias Fotográficas

Fuente: Elaboración propia



Anexo 2

Evidencias Fotográficas

Fuente: Elaboración propia



Anexo 3

Entrevistas diseñadas para adultos mayores habitantes de Viotá

Fuente: Elaboración propia



Nombre: Roberto Rojas Moncada

Edad: 62 Años

Dato personal sobre la cascada:

“Claro que he visitado la cascada, es un gran plan en familia o amigos solo que muchos niños se golpean cuando van por falta de supervisión de algún adulto”

Anexo 4

Entrevistas diseñadas para adultos mayores habitantes de Viotá

Fuente: Elaboración propia



Nombre: Roberto Rojas Moncada

Edad: 62 Años

Dato personal sobre la cascada:

“Si he visitado la cascada, pero cuando el agua está crecida el chorro de la cascada es muy fuerte y así no recomiendo ir”

Anexo 5

Evidencias Fotográficas



Fuente: Elaboración propia

CARTA DIRIGIDA A LA ALCALDÍA DE VIOTÁ



UDEC
UNIVERSIDAD DE
CUNDINAMARCA

– (GIRARDOT) –

ADOr001_V7
Página 1 de 1

16.

Girardot, 2021-03-29

Señores
ALCALDÍA MUNICIPAL DE VIOTÁ
Viotá

Asunto: Información para realizar Trabajo de Grado

Respetados señores:

Me permito presentar a la estudiante **MARIA CAMILA SANCHEZ ARCINIEGAS** con código 392218226 de sexto semestre del Programa de Tecnología en Gestión Turística y Hotelera de la Universidad de Cundinamarca Seccional Girardot, la cual se encuentra realizando su trabajo de grado titulado "**PROPUESTA DE UNA RUTA TURÍSTICA CASCADA LA RUIDOSA EN EL MUNICIPIO DE VIOTÁ CUNDINAMARCA**" por tal motivo requeridos de su ayuda con información que se le pueda brindar a la estudiante para llevar a cabo la culminación del trabajo de grado.

Agradezco su colaboración y atención a la presente.

Cordialmente,


ADRIANA RÓCIO RODRÍGUEZ GONZÁLEZ
Coordinadora
Programa de Tecnología en Gestión Turística y Hotelera

Elaboro: Camila Sánchez.

21.1-40.4

Carrera 19 No. 24-209 Girardot – Cundinamarca
Teléfono (091) 8314854 Línea Gratuita 018000180414
www.ucundinamarca.edu.co E-mail: info@ucundinamarca.edu.co
NIT: 890.680.062-2

Documento controlado por el Sistema de Gestión de la Calidad
Asegúrese que corresponde a la última versión consultando el Portal Institucional

Fuente: Elaboración propia

FOLLETO

Fuente: Elaboración propia



RUTA ECOTURISTICA
CASCADA LA RUIDOSA EN EL MUNICIPIO DE VIOTÁ CUNDINAMARCA



GIRARDOT- VIOTÁ
(45.6 KM) DESDE GIRARDOT.



TU GRAN AVENTURA

¡Vamos a Viotá!

AIRE LIBRE, FRESCURA Y ARMONÍA.



RECOMENDACIONES



- Se recomienda no visitar el sitio en épocas de lluvia.
- No arrojar basura en la cascada ni sus alrededores.
- Tener presente el autocuidado.
- Niños en compañía de un adulto responsable.
- No realizar juegos de alto riesgo.



UBICACIÓN GEOGRÁFICA

El municipio de Viotá Cundinamarca se encuentra ubicado al sur occidente del Departamento de Cundinamarca, sobre el pie de monte de la Cordillera oriental.



CASCADA LA RUIDOSA

La cascada La Ruidosa está ubicada en una vereda cercana a Viotá llamada la Golconda, esta cascada es una pequeña quebrada que se desprende del río Calandayma y que se convirtió en objetivo turístico dentro de la región.



- Refréscate en los pozos de aguas naturales.
- Deslízate por en medio de las rocas y llega hasta el fondo del pozo.
- Arma un picnic en familia.
- Realiza senderismo ecológico.
- Degusta una variedad de platos típicos de la región.