

## Anexo 2. Encuesta



### UMATA- Alcaldía Municipal de Silvânia

En esta ocasión realizaremos una encuesta a la comunidad de las veredas Adyacentes a la vía panamericana relacionada con el conocimiento que tienen sobre el reciclaje (separación en la fuente), la cantidad de material recuperado, conocimiento de la empresa de reciclaje y sus programas recolección de materiales re utilizables .

OBJETIVO: Conocer e identificar la postura de la comunidad rural adyacente a la vía panamericana sobre el conocimiento de la empresa de reciclaje y sus actividades.

identificar la cantidad de material recuperado y conocimientos que tiene la comunidad con respecto al reciclaje (separación en la fuente)

por favor responda las siguientes preguntas, de acuerdo con las indicaciones

1. ¿tiene usted conocimiento de que es reciclaje?

2. ¿Separa y dispone adecuadamente los residuos sólidos generados en la vivienda ?

- Si
- No
- Algunas Veces

Si su respuesta es si o algunas veces dirijase a la pregunta 3, si su respuesta es no dirijase a la pregunta 5

3. ¿Que tipo de residuos clasifica usted en su hogar?

- Vidrio
- Plástico
- Papel y carton
- metal
- materia orgánica

4. ¿que cantidad aproximada de residuos sólidos separa mensualmente?

Tu respuesta \_\_\_\_\_

5. si el servicio de recolección de material reciclable tuviera un costo de 10.000 pesos adicionales al servicio de aseo ¿estaría dispuesto a pagarlo?

6. ¿sabe usted que el municipio cuenta con empresas de recolección de materiales reciclables?

- Sí
- No

7. ¿está dispuesto a que cerca a su vivienda se coloque un contenedor de gran tamaño para el material aprovechable?

- Sí
- No

8. ¿considera usted que se deben realizar conferencias, capacitaciones y actividades que fomenten la separación y aprovechamiento adecuado de los residuos sólidos?

- Sí
- No

9. ¿ participaría usted en las capacitaciones y sensibilizaciones sobre la importancia del reciclaje ?

- Sí
- no

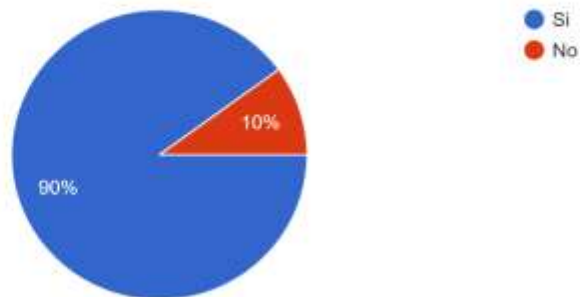
GRACIAS POR SU COLABORACIÓN

Enviar

### Anexo 3. Resultados de preguntas para apoyo del PGIR del municipio de Silvania

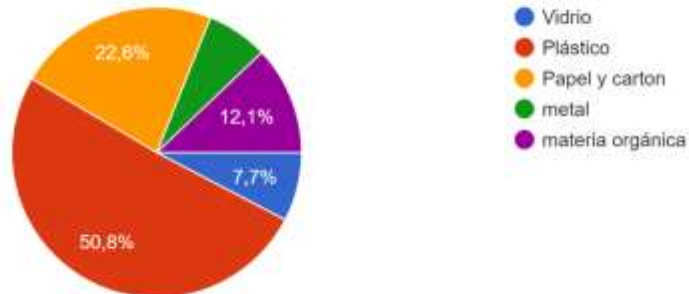
1. ¿tiene usted conocimiento de que es reciclaje?

329 respuestas



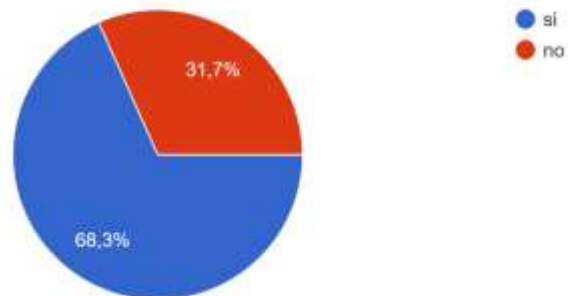
3. ¿Que tipo de residuos clasifica usted en su hogar?

248 respuestas



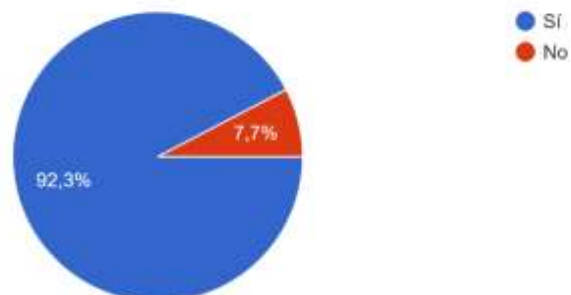
5. si el servicio de recolección de material reciclable tuviera un costo de 10.000 pesos adicionales al servicio de aseo ¿estaría dispuesto a pagarlo?

325 respuestas

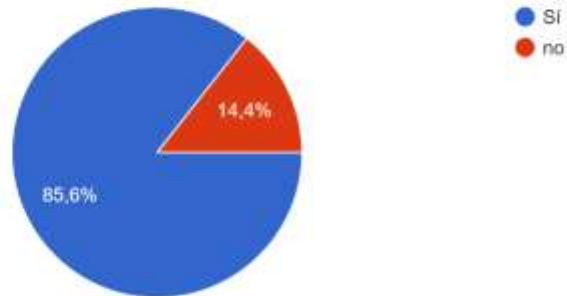


8. ¿considera usted que se deben realizar conferencias, capacitaciones y actividades que fomenten la separación y aprovechamiento adecuado de los residuos sólidos?

326 respuestas



9. ¿ participaría usted en las capacitaciones y sensibilizaciones sobre la importancia del reciclaje ?  
327 respuestas



#### Anexo 4

Discriminación macro rutas de recolección

---

##### *Punto de inicio de la ruta de recolección*

Observamos en este punto el inicio de recolección  
Casco Urbano  
Escala: 1:8000



***Ruta de recolección CENTRAL  
(Macro ruta 1)***

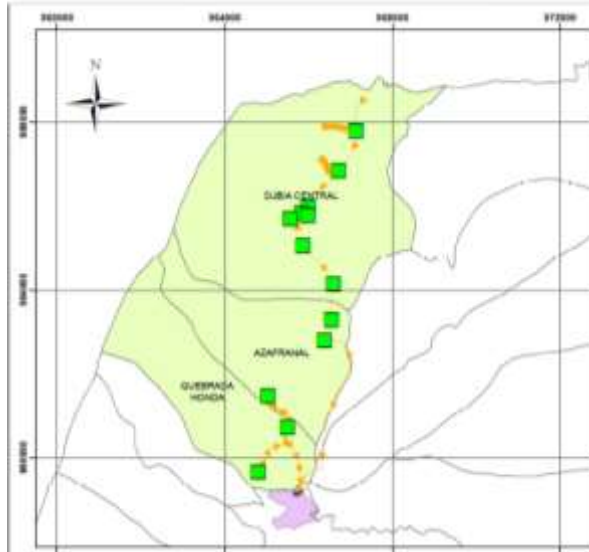
Cubre las veredas de:

**SUBIA CENTRAL:** 8 Puntos de recolección

**Azafranal:** 3 Puntos de recolección

**Quebrada honda:** 2 puntos de recolección

La Ruta se representa en color amarillo



***Ruta de Recolección SUR (Macro ruta 2)***

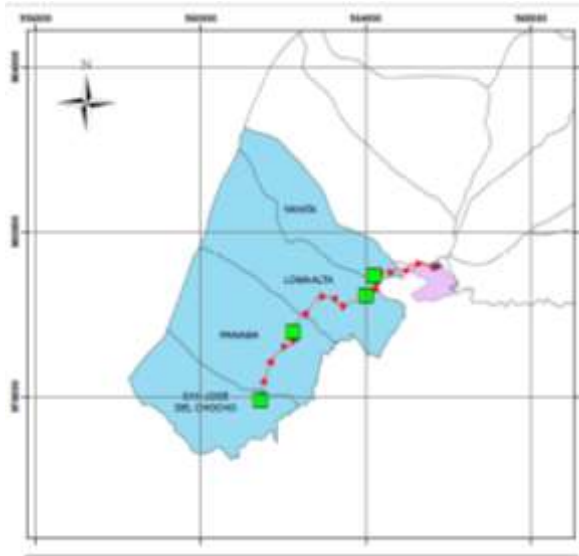
Cubre las veredas de:

**Yayata:** 1 Punto de recolección

**Loma alta:** 1 punto de recolección

**Panamá:** 1 punto de recolección

**San José del Chocho:** 1 punto de recolección



***Ruta de recolección Agua Bonita  
(Macro ruta 3):***

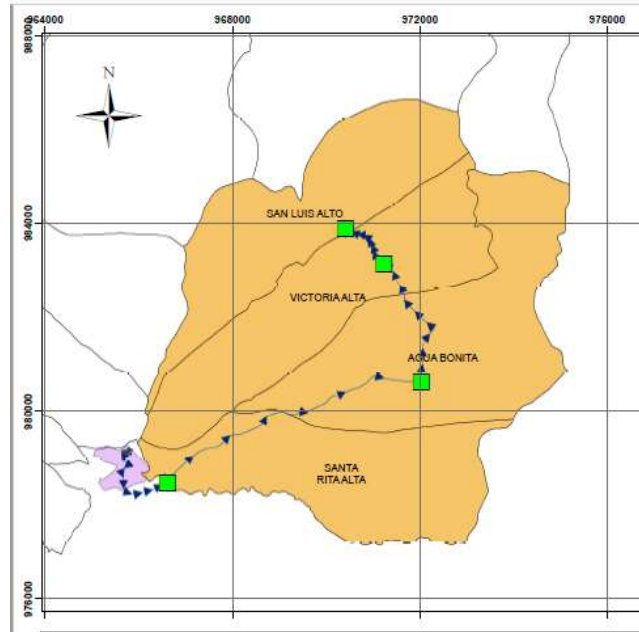
Cubre las veredas de:

**Santa Rita alta:** 1 punto de recolección

**Agua bonita:** 1 punto de recolección

**Victoria alta:** 1 punto de recolección

**San Luis alto:** 1 punto de recolección

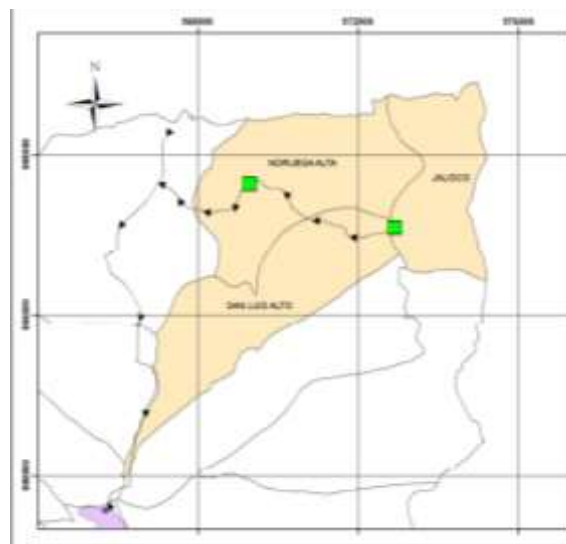


***Ruta de recolección Norte (Macro  
ruta 4)***

Cubre las veredas de:

**Noruega Alta:** 1 punto

**Jalisco:** 1 Punto



***Escala de las figuras***

1:80000

Anexo de rutas de recolección discriminado por cada una de las macro rutas

Este anexo no se incluyó dentro del documento principal debido a su gran extensión en su lugar se adjuntó un mapa completo de las macro rutas del municipio