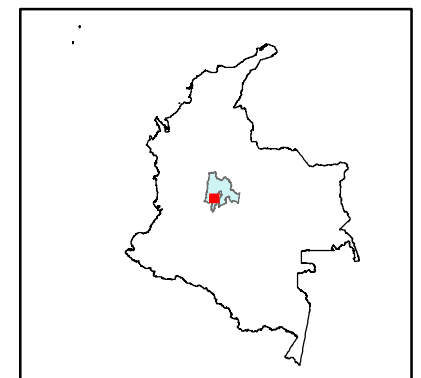
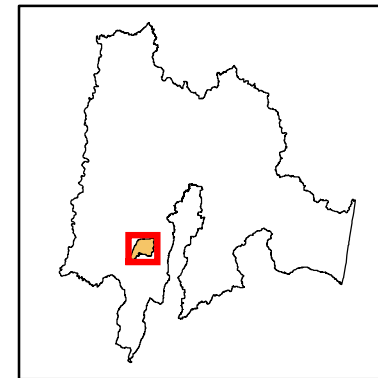


## Leyenda

- |  |                        |  |                       |
|--|------------------------|--|-----------------------|
|  | Garaje/Recepción       |  | Ruta Agua Bonita      |
|  | Puntos de Recoleccion  |  | Ruta Sur              |
|  | Ruta Central Honda     |  | Macroruta Agua Bonita |
|  | Ruta Central Azafranal |  | Macroruta Norte       |
|  | Ruta Central           |  | Macroruta Sur         |
|  | Ruta Norte             |  | Macroruta Central     |
|  |                        |  | Casco Urbano          |

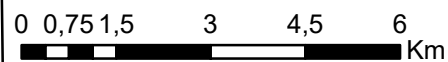
Coordinate System: MAGNA Colombia Bogota  
 Projection: Transverse Mercator  
 Datum: MAGNA  
 False Easting: 1.000.000,000  
 False Northing: 1.000.000,000  
 Central Meridian: -74,0775  
 Scale Factor: 1,0000  
 Latitude Of Origin: 4,5962  
 Units: Meter



### RUTAS DE RECOLECCIÓN DE RESIDUOS SOLIDOS APROVECHABLES RURALES DE SILVANIA-CUNDINAMARCA

1:120.000

1 cm en el mapa es equivalente a 1,2 Km



Mapa número 2

Autores: Kevin Yohan Malaver Salazar y Fabian David Gil Orjuela



**UDEC**  
 UNIVERSIDAD DE  
 CUNDINAMARCA