


CURVAS DE NIVEL


REPUBLICA DE COLOMBIA
UNIVERSIDAD DE CUNDINAMARCA




**LEVANTAMIENTO TOPOGRAFICO DE
LA UNIVERSIDAD DE CUNDINAMARCA
SECCIONAL GIRARDOT**

UBICACION

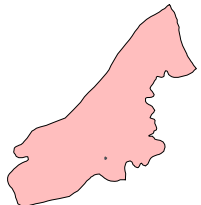
COLOMBIA



CUNDINAMARCA




GIRARDOT



ESCALA GRAFICA

0 5 10 20



METROS

ESCALA NUMERICA

1:2000

Sistema de Referencia

MAGNA_Colombia_Bogota

CURVA DE NIVEL MAESTRA.
CADA 1.0 METROS
CURVA DE NIVEL SUAVE.
CADA 0,25 METROS
CURVA MAX. 301,75 m CURVA MIN. 290,25 m

LEVANTAMIENTO, POSTPROCESO Y DISEÑO
REALIZADO POR:

CARTOGRAFO: ALEXIS REYES BRAND
CARTOGRAFO: JULIAN MARIN CANO

LEYENDA

- curva de nivel maestra
- curva nivel secundaria
- perimetro